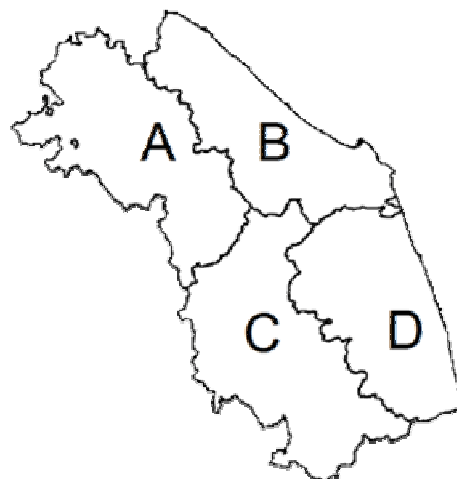










**AVVISO DI CRITICITA' IDROGEOLOGICA REGIONALE nr. 4
DEL 6/2/2015 - ore 13:00**

Data Emissione 6/2/2015 ore 13:00 locali
Inizio validità 7/2/2015 ore 00:00 locali
Fine validità 7/2/2015 ore 24:00 locali

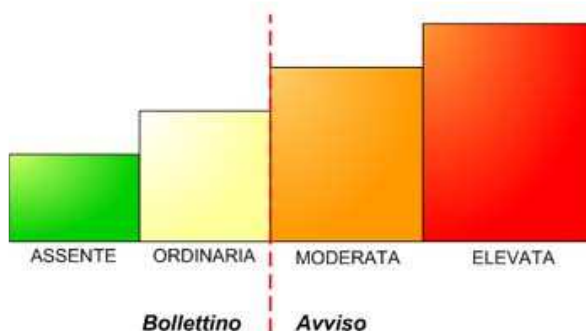


Previsione Meteo: per la validità sono previste precipitazioni deboli e diffuse, più insistenti sul settore centro-meridionale della regione. Limite delle nevicate in progressivo calo fino a 400m. Vedi Avviso di condizioni meteo avverse n.6.

Criticità idro-geologica e idraulica

Zone Allertamento		Criticità IDRO-GEOLOGICA	Criticità IDRAULICA
A	PU-AN	 MODERATA	 MODERATA
B	PU-AN	 MODERATA	 MODERATA
C	MC-AP	 MODERATA	 ORDINARIA
D	MC-AP	 MODERATA	 MODERATA

LIVELLI di CRITICITA'



Avvertenze: Si confermano le indicazioni riportate nella circolare allegata all'Avviso di Criticità Idrogeologica n.2. Emesso Avviso di condizioni meteorologiche avverse n. 6.

**D'Ordine del Direttore del Centro Funzionale
Dott. Geol. Maurizio Ferretti
Ing. Valentino Giordano**

Documento elettronico firmato digitalmente ai sensi del D.Lgs n.82/2005, modificato ed integrato dal D.Lgs n. 235/2010 e dal D.P.R. n.445/2000 e norme collegate, il quale sostituisce il documento cartaceo e la firma autografa