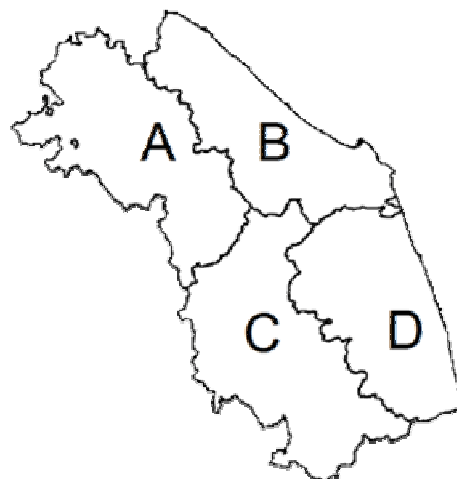










**AVVISO DI CRITICITA' IDROGEOLOGICA REGIONALE nr. 3  
DEL 5/2/2015 - ore 13.00**

**Data Emissione** 5/2/2015 ore 13.00 locali  
**Inizio validità** 6/2/2015 ore 00:00 locali  
**Fine validità** 6/2/2015 ore 24:00 locali

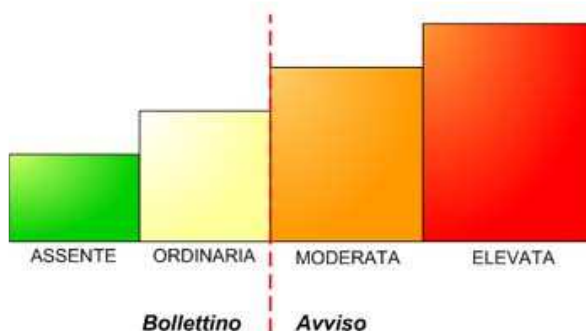


**Previsione Meteo:** previste precipitazioni diffuse durante la prima parte della giornata, in particolare sui settori centro-settentrionali, con cumulate moderate, anche a carattere di rovescio. Nel corso del pomeriggio deboli fenomeni persisteranno sui settori interni, con limite delle nevicate attorno ai 600-700m. Vedi avviso di condizioni meteo avverse n.5.

**Criticità idro-geologica e idraulica**

Zone Allertamento		Criticità IDRO-GEOLOGICA	Criticità IDRAULICA
A	PU-AN	 MODERATA	 MODERATA
B	PU-AN	 MODERATA	 MODERATA
C	MC-AP	 ORDINARIA	 ORDINARIA
D	MC-AP	 MODERATA	 ORDINARIA

**LIVELLI di CRITICITA'**



**Avvertenze:** Si confermano le indicazioni riportate nella circolare allegata all'Avviso di Criticità Idrogeologica n.2. Emesso Avviso di condizioni meteorologiche avverse n. 5.

**D'Ordine del Direttore del Centro Funzionale  
Dott. Geol. Maurizio Ferretti  
Ing. Valentino Giordano**

Documento elettronico firmato digitalmente ai sensi del D.Lgs n.82/2005, modificato ed integrato dal D.Lgs n. 235/2010 e dal D.P.R. n.445/2000 e norme collegate, il quale sostituisce il documento cartaceo e la firma autografa